



COMUNE
DI
SAN CASCIANO
IN VAL DI PESA
Provincia di Firenze



Tav. 14a bis

REGOLAMENTO URBANISTICO

Località
Testi

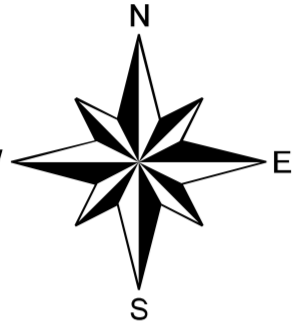
Indagini geologico - tecniche
con integrazioni a seguito osservazioni recepite
dall'Amministrazione Comunale

**Carta con l'individuazione delle aree con problematiche
idrogeologiche - permeabilità e pozzi**

Giugno 2012




















Scala: 1:2.000

Quadro d'unione



Studio Geologico Dott. Geol. Alessandro Murratzu
Via Silvio Pellico, 14/16
Certaldo (FI) - Tel. 0571/651312

Legenda

-  **IMP** Unità litologica a permeabilità molto scarsa
 -  **SP-P** Unità litologica a permeabilità medio-scarsa per porosità
 -  **SP-S** Unità litologica a permeabilità medio scarsa per fatturazione
 -  **MP-P** Unità litologica a permeabilità media per porosità
 -  **MP-S** Unità litologica a permeabilità media per fratturazione secondaria
 -  **AP-P** Unità litologica a permeabilità alta per porosità
 -  Linee di flusso della falda
 -  Linee isofreatiche
 -  Zona di rispetto D. Lgs 152/06 art.94
-
- | | |
|---|--|
|  Pozzo antincendio |  Pozzo agricolo |
|  Pozzo ittico |  Pozzo domestico potabile |
|  Pozzo potabile |  Pozzo sconosciuto |
|  Pozzo irriguo |  Pozzo igienico |
|  Pozzo domestico |  Pozzo industriale |
|  Pozzo domestico irriguo | |
-
-  Comparti e/o previsioni urbanistiche con singole schede di fattibilità

